



黄金广场至赣州西站

乘出租车用时22分钟 车费54元



记者钟清兰

24日10时30分,记者从赣州市黄金广场乘坐出租车前往赣州西站,路线为长征大道—南河大桥—东阳山路—文明大道高架路—迎宾高架路—飞翔大道—赣州西站。10时35分左右,出租车驶入文明大道高架路,一路畅通无阻,10时48分左右驶出迎宾高架路,10时52分抵达赣州西站,全程18公里,耗时22分钟,车费为54元。

万象城是章江新区人员较为集中的区域。当日,记者再次从万象城乘坐出租车前往赣州西站。乘车前,记者通过手机导航地图查询得知,

从万象城到赣州西站有3条线路可选。第一条路线是从万象城附近上东江源高架路,再转至迎宾高架路,地图显示此路线为23公里,需30分钟左右到达赣州西站。第二条路线是从登峰大道经由客家大道上东江源高架路,再转至迎宾高架路,地图显示此路线为20公里,同样需30分钟左右到达赣州西站。最后,记者让司机走一条更近的路线,即登峰大道—赞贤路—滨江大道—客家大道—飞翔大道—赣州西站,全程不到15公里,耗时23分钟,费用为42元。

记者体验的时间错开了上下班高峰期,一路较为畅通,没有出现堵车现象。两处乘车点均在章江新区,乘出租车时间在30分钟内,票价50元左右。市民若是从老城区乘出租车前往赣州西站,由于老城区车多人多,途中耗时可能会有所延长,车费也会增加。

赣州汽车站至赣州西站


自驾全程用时28分钟



记者杨帆

24日上午10时28分,记者驾车从赣州汽车站出发,右拐至慈云塔路,上匝道口驶入文明大道高架路,导航显示这是用时最短的一条路线,路上甚至不会遇到红绿灯。

高铁开通在即,相比平时,文明大道高架路上的车辆明显多了起来,但基本互不影响。警示牌显示文明大道高架路限速60公里/小时,记者将时速保持在55公里左右。10时37分,车辆驶过了杨梅渡大桥,限速也从60公里/小时提升至80公里/小时,一路畅通无阻,开起来非常爽快。10时48分,



车辆驶下迎宾高架路,途经339省道和飞翔大道,最终在10时56分到达赣州西站。全程19公里,用时28分钟,路上交通状况顺畅。折算一下,非上下班高峰时段,若市民从南门文化广场自驾到赣州西站,经文明大道上高架路,全程可能在25分钟左右。此外,记者了解到,迎宾高架路通往赣州西站的匝道口不久也将开通,届时市民驾车可不经339省道和飞翔大道,直接将车开到赣州西站进站口,用时会进一步缩短。

目前,客家大道西延道路东江源大道路口至清溪南路一段正在紧张施工。客家大道西延道路全线贯通后,市民如果驾车从章江新区出发,经客家大道可以直通赣州西站,对大家来说较为便捷。


春运将至,无论市民选择哪种交通工具前往赣州西站,请提前出行为好,毕竟途中有许多不可抗拒的因素,以免耽误行程。

今天起,赣州市民可以乘坐高铁出行了。然而,激动之余,不少市民在问:“赣州西站离城区这么远,到底该选择哪种交通工具前往会更方便,又更划算?”12月24日,本报派出三路记者,分别选择3种不同交通工具,从几处不同地点前往赣州西站,提前为广大市民探路,做好“导航”。

开私家车,乘出租车,还是坐公交车

去赣州西站,记者为你“导航”

□记者余书福 杨帆 钟清兰



赣州火车站至赣州西站

快速公交车用时约45分钟,票价10元

为方便广大乘客前往赣州西站乘坐高铁,12月23日起,赣州市畅兴公共交通有限责任公司新增了D1、D2、D4三路快速公交车,实行一票制,票价均为10元。此外,为了让乘客有更多的选择,该公司对两趟常规公交车进行了优化,将原来的37路和128路终点站延伸至赣州西站,全程票价1元。

24日上午,记者在赣州火车站乘坐D2路快速公交车前往赣州西站,导航显示全程为23.1公里。10时25分,D2路快速公交车从火车站驶出,经赣江源大道—长征大道—兴国路—东江源大道高架路—客家大道西延—创业大道高架路,于11时10分到达赣州西站,全程耗时45分钟。记者乘车时间不是上下班高峰期,道路较为顺畅,但由于限速,城区路段公交车行进最快时速为45公里,开上高架路后,行进时速提升到55公里。乘坐快速

公交车全程站点少,实行一人一座,乘坐起来较为舒适。记者了解到,除火车站至赣州西站D2路快速公交车外,还有宝福院路、东阳山航空站至赣州西站的D1、D3路快速公交车。

24日上午11时30分,记者从赣州西站乘坐37路常规公交车回赣州站,全程票价1元。该路公交车途中经停21个站,不走高架路,加上正遇下班高峰期,到达火车站时间为12时56分,全程耗时1小时26分钟。据司机介绍,若不是上下班高峰期,全程行车时间约1小时10分左右。

记者先后乘坐了快速公交和常规公交,从价位上看,两者单程相差9元,但快速公交显示出了它的速度优势,且一人一座较为舒适。当然,如果你不赶时间,乘坐常规公交车,欣赏一下沿途美丽的风景,也是一种不错的选择。



记者余书福

公交线路:

- D1路走向:赣州西站—创业大道高架—迎宾大道高架—文明大道高架—八一四大道(汽车站)—宝福院路公交停车场(原路返回)。
- D2路走向:赣州西站—创业大道高架—客家大道西延—东江源大道高架—兴国路—长征大道—赣江源大道—火车站(原路返回)。
- D4路走向:原168路变更为快速公交线路,线路走向:黄金机场—飞翔路—赣州西站—创业大道高架—客家大道西延—黄金大道—迎宾高架路—文明大道高架路—东阳山航空站(原路返回)。
- 37路走向:赣州西站—中山脑—创业公租房—新市民公寓—金岭大道—开发区法院—赣医一附院(黄金)—翠湖山庄—金岭大道—七一社区—金秋路北—金秋路南—登峰大道北—登峰大道中—章贡区政府—城市中央公园—新赣州大道—华城名苑小区—章贡区检察院—赣江源大道中—武龙大桥—赣江源大道东—火车站(往返)。
- 128路走向:赣州西站—创业公租房—新市民公寓—金岭大道—金岭大道—开发区法院—车管所—华坚路商业街—厚德书院—宋城路—三康庙—江西理工大学—师大科技学院—移动大厅—西园(往返)。


记者了解到,除了以上3条快速公交线路外,还有2条线路预计2020年投入运营,分别是赣州西站至蓉江新区高校区的D3路和赣州西站至新能源汽车科技城的D5路。



扫码查看快速公交



扫码查看列车时刻表



乘车、接人 如何进出赣州西站?

□记者钟清兰

昌赣高铁正式通车,赣州西站也揭开了她的神秘“面纱”,正式开门迎客。由于赣州西站是初次与大家见面,很多市民心存疑惑,进站该怎么走?接客人在什么位置等待?有没有停车场?出站如何坐公交?别急,记者一一为市民解答。

赣州西站位于赣州经开区凤岗镇。赣州西站为高架跨线式站房,站房建筑从下到上依次分为地下出站层,广场地面层,站台层和高架层及夹层。

据赣州西站站长吴加良介绍,西站进站口就在售票大厅旁边,旅客购票后直接从旁边的进站口进站。进站口是实名制检票,旅客需携带好身份证等有效身份证件进站,同时,必须是购买了车票的旅客才能进入候车大厅。进入后

再根据提示前往相应的检票口检票进站。

吴加良介绍,出站的旅客统一从地下出站层出站,出站后北面为公交车等待区,需要乘坐公交车的旅客可前往北广场;选择乘坐出租车的旅客可根据指示牌前往出租车等候区。接客人的市民,可在地下出站层等候。

吴加良提醒市民,昌赣高铁开通后,赣州西站人流车流量大,送客车辆应即停即走,以免造成拥堵。如需停留,可将车辆开往地下停车场,赣州西站地下停车场有3700多个停车位,足以满足市民的停车需求。

进出赣州西站、接送客人明白怎么走了吗?赣州西站也有志愿者在做引导服务,如果还有不明白的地方,旅客可以向志愿者寻求帮助。祝愿大家出行顺利,旅途愉快!



赣州西站北广场快速公交车等待区。